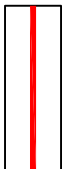


OBJÍZDNÁ TRASA BUDE ZÁVISLÁ NA DOBĚ REALIZACE TÉTO PD.
V PŘÍPADĚ JIŽ ZREALIZOVANÉHO OBCHVATU OBCE ROKYTNO
DOJDE KE ZMĚNĚ NAVRHOVANÉ OBJÍZDNÉ TRASY


Délka trasy 1,07 + 0,28 km, délka výstavby 9 měsíců.

Délka objízdne trasy pro OA + NA - 27,0 km

Trasa objízdne trasy - Byšř - Chvojenec - Holice - Sezemice



UZAVÍRKA



OBJÍZDNÁ TRASA PRO OSOBNÍ A NÁKLADNÍ AUTOMOBILY




PRODIN A.S.
K VÁPENCE 2745
530 02 PARDUBICE

www.prodin.cz
DIČ: CZ25292161
IČO: 25292161

Zpracovatel dílčí části dokumentace:

Souřadnicový systém S-JTSK, Výškový systém Bpv

Vyracovali:		Zodp. projektant:		Kontrolovali:					
Bc. L. Ledvinková		Bc. L. Ledvinková		Ing. Michal Hornýš					
Kraj:		Traťový úsek/Obec:							
Pardubický		Rokytno							
Investor									
SÚS Pardubického kraje, Doubravice 98, 533 53 Pardubice									
Akce:									
Rekonstrukce silnice II/298 Rokytno, PD									
						Formát		2 x A4	
						Datum		8/2021	
						Účel		PDPS	
						Č. zakázky		3111/20/102	
Změna		Č. kopie							
Měřítko									
Část dokumentace		Č. výkresu							
F.									